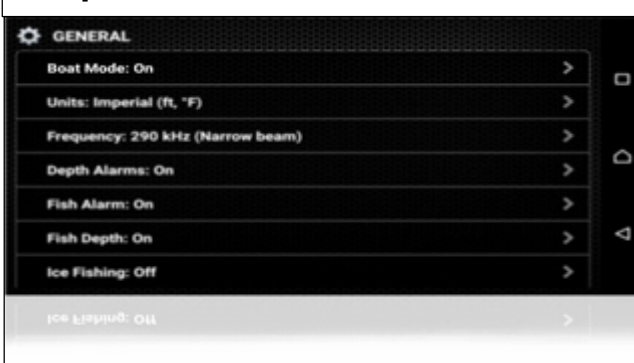


## GEBRUIKSHANDLEIDING VISKAARTEN (BOAT MODE)



De nieuwe appfunctie 'boat mode' geeft bathymetrische kaarten real-time op je smartphone of tablet weer. Je kunt de bathymetrische kaarten eenvoudig in een database op je smartphone of tablet opslaan voor later gebruik. De dieptelijnen en kleuren laten de waterdieptes van jouw favoriete vislocaties zien. De app-functie 'boat mode' is gratis en geschikt voor elke versie van de Deeper Fishfinder.

### Stap 1



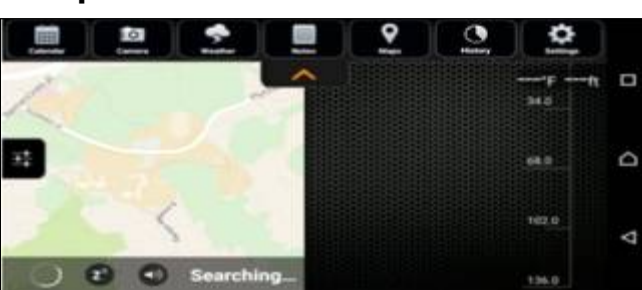
Ga in het menu van de Deeper-app naar 'Instellingen'. Bovenaan het menu vind je de instelling 'boat mode'. Zet deze aan ('boat mode on').

### Stap 2



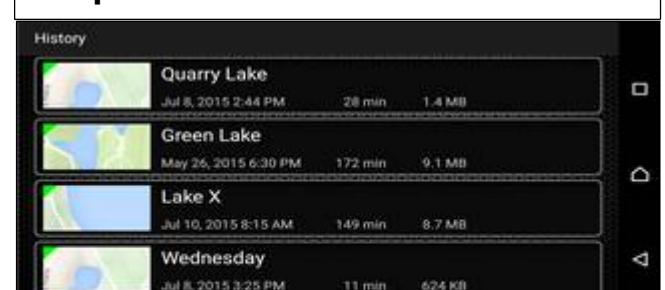
De witte lijn geeft je gps-gegevens weer. De gekleurde lijnen zijn dieptelijnen. De diverse kleuren markeren de verschillende dieptes van je viswater.

### Stap 3



Onder 'Historie' vind je de opgeslagen, bathymetrische kaarten. Om deze knop nog beter vindbaar te maken, vind je deze nu in het hoofdmenu (in plaats van in het linkermenu).

### Stap 4



Alle sonargegevens zijn centraal onder 'History' opgeslagen. Plan je een nieuwe vissessie? Hier vind je snel de informatie die je nodig hebt. Veel visplezier!